

Course d'Orientation

L'objectif de la course d'orientation est de se repérer grâce aux éléments naturels et artificiels (arbre isolé, rocher, banc ...) pour trouver les balises symbolisées sur la carte par un cercle ○

Le départ est symbolisé par un triangle rouge ▲
L'ordre de recherche est défini, cependant vous êtes libre de choisir votre itinéraire pour y parvenir.

Tout au long de votre parcours, vérifiez sur votre dépliant que le numéro de la balise et le poinçon correspondent.

Dès la dernière balise poinçonnée, rendez-vous à l'arrivée au double cercle rouge ○

Recommandations

- Respectez la végétation et les animaux du Parc
- Respectez les autres usagers
- Respectez les équipements d'accueil et de signalisation
- Ramassez vos déchets, ne laissez rien sur site

La Boussole

Les parcours s'effectuent sans boussole, toutefois elle peut être complémentaire pour s'orienter sur la carte et trouver l'azimut (angle que fait la direction de marche avec le Nord)



Outreau

COURSE D'ORIENTATION

► Circuit violet



Course d'Orientation



Tennis



Mini-Golf



Cardiogoal



Plateforme Fitness



Parc du Mont Soleil

Entrées du Parc

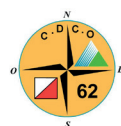
- Piscine Océane
- Boulevard de la Liberté
- Boulevard Springard

Renseignements Service des Sports

03 21 99 07 64

www.ville-outreau.fr

ville.outreau

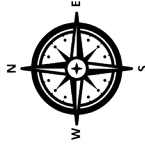







Pas-de-Calais
Le Département



Ville
Active & Sportive
















www.ville-outreau.fr













DIFFICULTÉ     
 DISTANCE : 3.3 KM
 DÉNIVELÉ : 65 M
 TEMPS EN MARCHANT : +/- 50 MIN
 TEMPS EN COURANT : +/- 40 MIN


















Legende

| | |
|---|--------------------------------|
|  | Végétation |
|  | Escalier |
|  | Jeux enfants |
|  | Terrain sablonneux découvert |
|  | Végétation impenétrable |
|  | Forêt, course difficile |
|  | Terrain boisé, course ralentie |
|  | Terrain découvert |
|  | Zone fermée au public |
|  | Etang, Mare, étendue d'eau |
|  | Courbe de niveau intermédiaire |
|  | Courbe de niveau |
|  | Abrupt de terre |
|  | Clôture infranchissable |
|  | Bâtiment |



-  **1**
-  **2**
-  **3**
-  **4**
-  **5**
-  **6**
-  **7**
-  **8**
-  **9**
-  **10**

-  **11**
-  **12**
-  **13**
-  **14**
-  **15**
-  **16**
-  **17**
-  **18**
-  **19**
-  **20**

-  **25**
-  **24**
-  **23**
-  **22**
-  **21**